



Zagrodno, 2 grudnia 2024 r.

IR.1510.110.2024.MI

Kamila Halikowska
Radna Gminy Zagrodno

Wójt Gminy Zagrodno w odpowiedzi na interpelację z dnia 26 listopada 2024 r. informuje, że w dniu 28 listopada 2024 r. otrzymał od Dolnośląskiego Wojewódzkiego Inspektora Nadzoru Budowlanego decyzję nr 1237/2024 nakazującą Państwowemu Gospodarstwu Wodnemu Wody Polskie Regionalnemu Zarządowi Gospodarki Wodnej we Wrocławiu usunięcie w terminie do dnia 31 grudnia 2025 t. nieodpowiedniego stanu technicznego podziemnego kanału potoku Brochotka.

Kserokopię wskazanej decyzji przekazujemy w załączeniu. Jednocześnie informujemy, że Gmina Zagrodno nie jest w posiadaniu omawianej w dokumencie powyżej ekspertyzy, a wszelkie działania w tej sprawie prowadzi organ Wojewódzkiego Nadzoru Budowlanego.

Z up. Wójta
Sekretarz Gminy
Beata Łuckiewicz-Kropska
Beata Łuckiewicz-Kropska

Otrzymują:

1x adresat

1x a/a IR

1x a/a OR

Sprawę prowadzi: Mateusz Iwiński – główny specjalista. ds. gospodarowania nieruchomościami gminy, e-mail: m.iwinski@zagrodno.eu tel. 76 877 33 96 wew. 107

URZĄD GMINY ZAGRODNO

59-516 Zagrodno 52
 tel. 76 877 33 96 lub 97
 ugzagrodno@zagrodno.eu
 www.zagrodno.eu

NIP: 694-169-77-17
REGON: 390647676
numer rachunku bankowego:
03 1020 5226 0000 6802 0820 9712









GMINA ZAGRODNO

Europejska Zagroda

W związku z art. 13 ust. 1 i 2 Rozporządzenia Parlamentu Europejskiego i Rady (UE) 2016/679 z dnia 27 kwietnia 2016r. w sprawie ochrony osób fizycznych w związku z przetwarzaniem danych osobowych i w sprawie swobodnego przepływu takich danych oraz uchylenia dyrektywy 95/46/WE (RODO), informujemy, że:

1. Administratorem Pani/Pana danych osobowych jest: Gmina Zagrodno, reprezentowana przez Wójta, z siedzibą w Urzędzie Gminy Zagrodno, ul. Zagrodno 52, 59-515 Zagrodno, tel. 76 877 33 96, e-mail: ugzagrodno@ugzagrodno.eu
2. Kontakt z Inspektorem Ochrony Danych Osobowych: e-mail: iod@amt24.biz
3. Administrator przetwarza Pani/Pana dane osobowe na podstawie obowiązujących przepisów prawa, zawartych umów oraz na podstawie udzielonej zgody.
4. Pani/Pana dane osobowe przetwarzane są w celu/celach:
 - a) wypełnienia obowiązków prawnych ciążących na Administratorze;
 - b) realizacji umowy;
 - c) w pozostałych przypadkach Pani/Pana dane osobowe przetwarzane są wyłącznie na podstawie wcześniej udzielonej zgody w zakresie i celu określonym w treści zgody.
5. W związku z przetwarzaniem danych w celach o których mowa w pkt. 4 odbiorcami Pani/Pana danych osobowych mogą być:
 - a) organy władzy publicznej oraz podmioty wykonujące zadania publiczne lub działające na zlecenie organów władzy publicznej, w zakresie i w celach, które wynikają z przepisów powszechnie obowiązującego prawa;
 - b) inne podmioty, które na podstawie stosownych umów podpisanych z Administratorem przetwarzają dane osobowe.
6. Pani/Pana dane osobowe będą przechowywane przez okres wynikający z przepisów prawa obowiązującego Administratora oraz z przedawnienia roszczeń wynikających z umowy.
7. W związku z przetwarzaniem Pani/Pana danych osobowych przysługują Pani/Panu następujące uprawnienia:
 - a) prawo dostępu do danych osobowych, w tym prawo do uzyskania kopii tych danych;
 - b) prawo do żądania sprostowania (poprawiania) danych osobowych – w przypadku gdy dane są nieprawidłowe lub niekompletne;
 - c) prawo do żądania usunięcia danych osobowych (tzw. prawo do bycia zapomnianym),
 - d) prawo do żądania ograniczenia przetwarzania danych osobowych;
 - e) prawo do przenoszenia danych;
 - f) prawo sprzeciwu wobec przetwarzania danych.
8. W przypadku gdy przetwarzanie danych osobowych odbywa się na podstawie zgody osoby na przetwarzanie danych osobowych (art. 6 ust. 1 lit a RODO), przysługuje Pani/Panu prawo do cofnięcia tej zgody w dowolnym momencie. Cofnięcie to nie ma wpływu na zgodność przetwarzania, którego dokonano na podstawie zgody przed jej cofnięciem, zgodnie z obowiązującym prawem.
9. W przypadku powzięcia informacji o niezgodnym z prawem przetwarzaniu przez Administratora Pani/Pana danych osobowych, przysługuje Pani/Panu prawo wniesienia skargi do organu nadzorczego - Prezesa Urzędu Ochrony Danych Osobowych, ul. Stawki 2, 00-193 Warszawa.
10. Podanie przez Panią/Pana danych osobowych jest wymogiem ustawowym w zakresie, o którym mowa w pkt. 4a i jest warunkiem zawarcia umowy w zakresie o którym mowa w pkt. 4b.
11. W sytuacji, gdy przetwarzanie danych osobowych odbywa się na podstawie zgody osoby, której dane dotyczą, podanie przez Panią/Pana danych osobowych Administratorowi ma charakter dobrowolny.
12. Pani/Pana dane nie będą poddawane zautomatyzowanemu podejmowaniu decyzji, w tym również profilowaniu.

URZĄD GMINY ZAGRODNO

 59-516 Zagrodno 52 NIP: 694-169-77-17
 tel. 76 877 33 96 lub 97 REGON: 390647676
 ugzagrodno@zagrodno.eu numer rachunku bankowego:
 www.zagrodno.eu 03 1020 5226 0000 6802 0820 9712





D o l n o ś l ą s k i
Wojewódzki Inspektor
Nadzoru Budowlanego

ul. J. E. Purkyniego 1; 50-155 Wrocław
tel: 71/346-32-40, 346-32-41, fax: 71/343-01-58,
e-mail: winb@winb.wroc.pl

Wrocław, dnia 28 listopada 2024r.

WIK.7741.59.2023.AP.12

DECYZJA NR 1237/2024

Na podstawie art. 66 ust.1 pkt 3, w związku z art. 83 ust. 3 ustawy z dnia 7 lipca 1994r. Prawo budowlane (tekst jednolity: Dz. U. z 2024r. poz. 725 ze zmianami) oraz na podstawie art. 104 ustawy z dnia 14 czerwca 1960r. Kodeks postępowania administracyjnego (tekst jednolity: Dz. U. z 2024r. poz. 572):

nakazuję
Państwowemu Gospodarstwu Wodnemu Wody Polskie
Regionalnemu Zarządowi Gospodarki Wodnej we Wrocławiu
ul. C.K. Norwida 34, 50-950 Wrocław

usunięcie w terminie do 31 grudnia 2025r. nieodpowiedniego stanu technicznego podziemnego kanału potoku Brochotka o przekroju zamkniętym w miejscowości Brochocin, biegnącego przez działki nr 300, nr 305, nr 326, nr 138, nr 61, obręb Brochocin, jednostka ewidencyjna Zagrodno, poprzez:

- 1) odmulenie i udrożnienie podziemnego kanału oraz usunięcie porostu roślinności
- 2) naprawę/wymianę uszkodzonych betonowych i żelbetowych elementów konstrukcyjnych podziemnego kanału oraz studni rewizyjnych wraz z ich uszczelnieniem i wyprofilowaniem niwelety dna kanału
- 3) udrożnienie oraz ubezpieczenie przekroju koryta potoku Brochotka poniżej wylotu z podziemnego kanału na odcinku około 50 m
- 4) uzupełnienie warstw naziomu wzdłuż trasy podziemnego kanału potoku Brochotka w miejscach zaniżeń i zapadlisk.

Powyższe roboty budowlane na obiekcie należy wykonywać pod nadzorem osoby posiadającej uprawnienia budowlane w odpowiedniej specjalności, mogącej wykonywać samodzielne funkcje techniczne w budownictwie.

UZASADNIENIE

W dniu 07.09.2023r. przy piśmie Powiatowego Inspektora Nadzoru Budowlanego w Złotorii znak PINB.5140.1.BC.2023.6 z dnia 05.09.2023r. zostały przekazane do tutejszego organu nadzoru budowlanego zgodnie z właściwością i kompetencjami akta sprawy prowadzonej pod sygnaturą PINB.5140.1.BC.2023, dotyczącej nieodpowiedniego stanu technicznego

Wydział Inspekcji i Kontroli: tel: 71/346-32-57

podziemnego i zakrytego ciek w wodnego „Brochotka” na terenie działek nr: 60, 61, 300, 305 w miejscowości Brochocin.

W ramach prowadzonego postępowania wyjaśniającego, w związku z wystąpieniem zapadliska bezpośrednio pod drogą wojewódzką nr 328 przebiegającą przez miejscowość Brochocin, działka nr 300, w rejonie skrzyżowania ww. drogi wojewódzkiej z drogą powiatową nr 2630D, gmina Zagrodno, na podstawie art. 40b ust. 2 ustawy z dnia 17 maja 1989r. Prawo geodezyjne i kartograficzne (tekst jednolity: Dz. U. z 2023, poz. 1752 ze zmianami) Dolnośląski Wojewódzki Inspektor Nadzoru Budowlanego w dniu 27.09.2023r. wystąpił do Wydziału Geodezji, Katastru i Gospodarki Nieruchomościami w Złotorzy o uproszczony wypis z rejestru gruntów oraz mapę zasadniczą dla nw. nieruchomości w rejonie skrzyżowania ww. dróg.

W dniu 09.11.2023r. Starosta Powiatu Złotoryjskiego przekazał wypis z rejestru gruntów oraz mapę zasadniczą dla nieruchomości w rejonie skrzyżowania ww. dróg.

Następnie Dolnośląski Wojewódzki Inspektor Nadzoru Budowlanego pismem znak WIK.7741.59.2023.AP.2 z dnia 28.11.2023r. wezwał Dolnośląską Służbę Dróg i Kolei we Wrocławiu do przedłożenia w terminie 14 dni od dnia otrzymania niniejszego wezwania uwierzytelnionej kopii protokołu kontroli okresowej drogi wojewódzkiej nr 328 przebiegającej przez miejscowość Brochocin w powiecie złotoryjskim wraz z kopią uprawnień budowlanych i zaświadczenia właściwej izby samorządu zawodowego osoby sporządzającej oraz przekazania informacji dotyczących podmiotu odpowiedzialnego (właściciel/zarządca) za utrzymanie obiektu budowlanego oznaczonego geodezyjnie kdD1000, położonego na działce nr 300, w pasie drogi wojewódzkiej nr 328 w m. Brochocin.

Ponadto, w dniu 28.11.2023r. Dolnośląski Wojewódzki Inspektor Nadzoru Budowlanego wezwał Państwowe Gospodarstwo Wodne Wody Polskie, RZGW we Wrocławiu, Zakład Usług Komunalnych w Zagrodnie o przedłożenie uwierzytelnionej kopii protokołu kontroli okresowej obiektu budowlanego oznaczonego geodezyjnie kdD1000, położonego na działkach nr: 61, 300 i 326, obręb Brochocin, jednostka ewidencyjna Zagrodno.

W dniu 11.12.2023r. do tutejszego organu nadzoru budowlanego wpłynęło pismo Dolnośląskiej Służby Dróg i Kolei we Wrocławiu znak ZS.LG.515.80.2023.WŻ przedkładające protokół kontroli oraz informujące, iż DSDiK we Wrocławiu nie jest właścicielem/zarządcą naturalnego ciek o nazwie Brochotka bądź też rowu melioracyjnego oznaczonego jako kd1000 przebiegającego przez działkę nr 300 obręb Brochocin.

Następnie, w dniu 14.12.2023r. wpłynęło do tutejszego organu nadzoru budowlanego pismo Państwowego Gospodarstwa Wodnego Wody Polskie Zarządu Zlewni w Legnicy, znak WR.ZPU.1.512.21.2023.J.S z dnia 11.12.2023r. informujące, iż PGW Wody Polskie nie jest i nie było właścicielem lub zarządcą ani następcą prawnym właściciela lub zarządcy tego obiektu budowlanego. Wobec powyższego nie dysponują dokumentami związanymi z wykonywaniem obowiązków ciążących na ich właścicielach lub zarządcach obiektów budowlanych.

W odpowiedzi na wezwanie Dolnośląskiego Wojewódzkiego Inspektora Nadzoru Budowlanego z dnia 28.11.2023r. znak WIK.7741.59.2023.AP.4, w dniu 18.12.2023r. wpłynęło pismo Zakładu Usług Komunalnych w Zagrodnie informujące, że nie posiadają urządzeń, które wymagają przedmiotowych kontroli.

Wobec powyższego, w dniu 17.01.2024r. Dolnośląski Wojewódzki Inspektor Nadzoru Budowlanego pismem znak WIK.7741.59.2023.AP.6 zawiadomił strony, iż w dniu 27.02.2024r. zostanie przeprowadzona kontrola obiektu budowlanego w trakcie użytkowania: podziemnego kanału potoku Brochotka o przekroju zamkniętym w miejscowości Brochocin.

W dniach 27 i 29 lutego 2024r. upoważnieni pracownicy Wojewódzkiego Inspektoratu Nadzoru Budowlanego we Wrocławiu przeprowadzili kontrolę obiektu budowlanego w trakcie użytkowania: podziemnego kanału potoku Brochotka o przekroju zamkniętym w miejscowości Brochocin. W trakcie niniejszej kontroli stwierdzono stan jn.:

- W km 63+861 drogi wojewódzkiej nr 328, strona lewa stwierdzono miejscowo uszkodzoną nawierzchnię bitumiczną jezdni i podmytą podbudowę drogi. Droga wojewódzka w km 63+861, strona lewa została tymczasowo oznakowana i zabezpieczona przez zarządcę drogi.

- W pasie drogi wojewódzkiej nr 328 w miejscowości Brochocin, działka nr 300, obręb Brochocin, jednostka ewidencyjna Zagrodno przebiega podziemny kanał potoku Brochotka o przekroju zamkniętym, oznaczony na mapie zasadniczej jako kdD1000.
- Odwodnienie drogi wojewódzkiej nr 328 (od strony zjazdu z autostrady A4) stanowiące kanalizację deszczową kD zostało wpięte do podziemnego kanału potoku Brochotka kdD1000, około km 63+861 drogi wojewódzkiej, strona lewa.
- Nawierzchnia bitumiczna jezdni drogi wojewódzkiej nr 328 (działka nr 300) na skrzyżowaniu z drogą powiatową nr 2630D (działka nr 305) i drogą gminną (działka nr 326) posiada miejscowe wysadziny, wykruszenia i spękania.
- Na nieruchomości przyległej do skrzyżowania drogi wojewódzkiej nr 328 (działka nr 300) i drogi powiatowej nr 2630D (działka nr 305) stwierdzono lokalne zaniżenie i zapadnięcie nieutwardzonego terenu działki nr 61, o wymiarach: 100 cm x 100 cm oraz 50 cm x 50 cm i głębokości około 80 cm. W jednym zapadlisku widoczny jest fragment rozszczelnionego betonowego kanału o przekroju kołowym. Ww. zaniżenia i zapadnięcia nieutwardzonego terenu działki nr 61 zostały przez Gminę Zagrodno zabezpieczone i oznakowane.
- Ww. uszkodzenia drogi wojewódzkiej nr 328 w km 63+861, strona lewa oraz lokalne zaniżenia i zapadnięcia nieutwardzonego terenu działki nr 61 usytuowane są w bezpośrednim sąsiedztwie podziemnego kanału potoku Brochotka.
- Podziemny kanał potoku Brochotka oznaczony na mapie zasadniczej jako kdD1000, przebiega przez teren: działki nr 61, drogi powiatowej nr 2630D (działka nr 305), drogi wojewódzkiej nr 328 (działka nr 300), drogi gminnej (działka nr 326) i działki nr 138.
- Wlot potoku Brochotka do kanału kdD1000 usytuowany jest na działce nr 307 (W) natomiast wylot w granicy działki nr 332 (W). Wlot i wylot do kanału kdD1000 zakończone są betonowymi ściankami czołowymi ze skrzydełkami. Wylot kanału kdD1000 usytuowany w obrębie działki nr 332 jest w 30% zamulony, betonowa konstrukcja lewego skrzydełka spękana.
- W trakcie kontroli nie przedłożono książki obiektu budowlanego oraz protokołu z okresowej kontroli rocznej i 5-letniej obiektu budowlanego - podziemny kanał potoku Brochotka oznaczony na mapie zasadniczej jako kdD1000.

Niezależnie od powyższego, w trakcie niniejszej kontroli przyjęto następujące wyjaśnienia i uwagi.

- Zgodnie z informacją sołtysa Sołectwa Brochocin niepokojące uszkodzenia terenu w pobliżu kanału potoku Brochotka zaobserwowano około dwóch lat wcześniej.
- Przedstawiciel Urzędu Miejskiego w Zagrodnie zobowiązał się w imieniu gminy do trwałego zabezpieczenia zapadlisk na terenie działki nr 61.
- Pan Jerzy Szelemej oświadcza, iż Państwowe Gospodarstwo Wodne Wody Polskie RZGW we Wrocławiu nie jest właścicielem ani zarządcą niniejszego obiektu budowlanego.

Następnie w celu uzupełnienia materiału dowodowego, w dniu 29.02.2024r. Dolnośląski Wojewódzki Inspektor Nadzoru Budowlanego wystąpił do Wydziału Geodezji, Katastru i Gospodarki Nieruchomościami w Złotorzy o uproszczony wypis z rejestru gruntów dla nieruchomości oznaczonej geodezyjnie jako działka nr 138 w miejscowości Brochocin.

Mając powyższe na względzie, Dolnośląski Wojewódzki Inspektor Nadzoru Budowlanego zawiadomieniem znak WIK.7741.59.2023.AP.8 w dniu 11.03.2024r. wszczął z urzędu postępowanie administracyjne w sprawie nieodpowiedniego stanu technicznego podziemnego kanału potoku Brochotka o przekroju zamkniętym w miejscowości Brochocin, biegnącego przez działki nr 300, nr 305, nr 326, nr 138, nr 61, obręb Brochocin, jednostka ewidencyjna Zagrodno.

W ramach ww. wszczętego postępowania administracyjnego PGW Wody Polskie Zarząd Zlewni w Legnicy przy piśmie znak VL.ZPU.512.6.2024.J.S z dnia 22.03.2024r. przedłożył do tutejszego organu nadzoru budowlanego kopię opracowania z 1997r. pn.: „INWENTARYZACJA URZĄDZEŃ MELIORACJI PODSTAWOWYCH WOJEWÓDZTWA LEGNICKIEGO”. Dane charakterystyczne niniejszego kanału podano w tabeli nr 3 „Budowle

wodne i komunikacyjne, Brochotka”, nr bud. N-87, rurociąg wylot 18+285 - wlot 18+485, Ø1.00, L=200 (...).

Zgodnie z art. 81c ust. 2 Prawa budowlanego organy administracji architektoniczno-budowlanej i nadzoru budowlanego, w razie powstania uzasadnionych wątpliwości co do jakości wyrobów budowlanych lub robót budowlanych, a także stanu technicznego obiektu budowlanego, mogą nałożyć, w drodze postanowienia, na uczestników procesu budowlanego, właściciela lub zarządcę obiektu budowlanego obowiązek dostarczenia w określonym terminie odpowiednich ocen technicznych lub ekspertyz. Koszty ocen i ekspertyz ponosi osoba zobowiązana do ich dostarczenia.

Wobec powyższego, w dniu 08.04.2024r. postanowieniem nr 396/2024 Dolnośląski Wojewódzki Inspektor Nadzoru Budowlanego nakazał Państwowemu Gospodarstwu Wodnemu Wody Polskie Regionalnemu Zarządowi Gospodarki Wodnej we Wrocławiu przedłożenie w terminie do 31 lipca 2024r. ekspertyzy stanu technicznego podziemnego kanału potoku Brochotka o przekroju zamkniętym w miejscowości Brochocin, biegnącego przez działki nr 300, nr 305, nr 326, nr 138, nr 61, obręb Brochocin, jednostka ewidencyjna Zagrodno, zawierającej:

- szczegółową inwentaryzację i opis elementów konstrukcyjnych kanału,
- ocenę zjawisk, zdarzeń i procesów zachodzących w czasie użytkowania przedmiotowego obiektu budowlanego mających wpływ na powstawanie obniżień i zapadlisk nieutwardzonego terenu w obrębie kanału oraz uszkodzeń nawierzchni drogi wojewódzkiej nr 328
- badania geotechniczne gruntów stanowiących zabudowę uszkodzonego kanału, w szczególności w obrębie powstałych obniżień i zapadlisk nieutwardzonego terenu wraz z określeniem ich parametrów wytrzymałościowych niezbędnych do oceny stateczności konstrukcji kanału i jego podłoża
- badania szczelności zamkniętego betonowego kanału potoku Brochotka
- wnioski i zalecenia dotyczące zastosowania odpowiednich środków technicznych lub wykonania innych czynności, tj. robót budowlanych mających na celu doprowadzenie obiektu do stanu technicznego umożliwiającego jego bezpieczną eksploatację.

Jednakże, w dniu 22.04.2024r. przy piśmie znak WR.RPU.091.1.2024 Państwowe Gospodarstwo Wodne Wody Polskie Regionalny Zarząd Gospodarki Wodnej we Wrocławiu złożyło zażalenie na ww. postanowienie do Głównego Inspektora Nadzoru Budowlanego za pośrednictwem Dolnośląskiego Wojewódzkiego Inspektora Nadzoru Budowlanego.

Następnie Główny Inspektor Nadzoru Budowlanego postanowieniem nr DOR.7101.110.2024.MB z dnia 06.06.2024r. uchylił zaskarżone postanowienie Dolnośląskiego Wojewódzkiego Inspektora Nadzoru Budowlanego nr 396/2024 z dnia 08.04.2024r., w części dotyczącej terminu dostarczenia ekspertyzy i w to miejsce wyznaczył termin do 30.09.2023r., a w pozostałej części utrzymał niniejsze postanowienie w mocy.

W dniu 24.10.2024r., przy piśmie nr VL.RPU.502.41.2024.SL z dnia 21.10.2024. Państwowe Gospodarstwo Wodne Wody Polskie Zarząd Zlewni w Legnicy przedłożył do tutejszego organu nadzoru budowlanego opracowanie sporządzone przez osobę legitymującą się odpowiednimi uprawnieniami budowlanymi pn.: „Ekspertyza stanu technicznego podziemnego kanału potoku Brochotka o przekroju zamkniętym w miejscowości Brochocin, gm. Zagrodno”. Z ustaleń ww. ekspertyzy wynikają następujące oceny i wnioski.

Podstawową przyczyną obecnego niezadawalającego stanu technicznego kolektora, autor opracowania uznaje wieloletni brak czynności remontowych i konserwacyjnych. Ponadto wskazuje, iż czynnikiem mającym istotny udział w obecnie występującym stanie zaawansowania procesów korozyjnych i uszkodzeń konstrukcji kolektora mają również ścieki bytowe wprowadzane do tego urządzenia (nielegalne włączenie), które ze względu na swoją konstrukcję nie było przeznaczone do tego typu wykorzystywania. Działanie szkodliwych gazów i oparów ze ścieków na elementy betonowe i żelbetowe kolektora powodują tym samym intensyfikację procesów korozji betonu, co z kolei osłabia beton i pogarsza właściwości użytkowe elementów prefabrykowanych zastosowanych do budowy kolektora.

Dalej autor wskazuje, iż kolejnym czynnikiem mającym wpływ na stan obecny budowli jest postępująca intensyfikacja ruchu kołowego pojazdów ciężkich po drodze wojewódzkiej nr 328 i związane z nią zwiększone obciążenia oraz oddziaływania dynamiczne przenoszone na grunt zalegający nad kolektorem, po jego bokach oraz w poziomie jego posadowienia co spowodowało lokalnego zwiększonego osiadania fragmentu kolektora biegnącego bezpośrednio pod tą drogą. Osiadanie to spowodowało rozszczelnienie połączenia na styku kręgów prefabrykowanych co z kolei stało się przyczyną infiltracji wody opadowej i powierzchniowej z kolektora do gruntów podłoża pogarszając ich parametr nośności.

Wobec powyższych ustaleń stanu technicznego obiektu budowlanego autor ekspertyzy wskazuje nw. zalecenia:

Jak najszybsze przystąpienie do prac mających na celu wzmocnienie kolektora. Za najpilniejsze uznaje się wykonanie prac na odcinkach pomiędzy komorami 1 i 2 oraz 2 i 3. Awaria kolektora na tych odcinkach wiąże się z sytuacją zagrożenia bezpieczeństwa i ciągłości ruchu na drodze nr 328 oraz drodze relacji Brochocin – Dzwonów Górny i Strupice. **Jednocześnie zaleca się niezwłoczne wprowadzenia ograniczenia tonażowego na drodze nr 328 w celu wyeliminowania ruchu pojazdów o ciężarze całkowitym przekraczającym 15 ton.**

Zgodnie z art. 10 ustawy z dnia 20 czerwca 1997r. Prawo o ruchu drogowym (Dz. U. z 2023 poz. 1047 ze zmianami) organy sprawujące nadzór nad zarządzaniem ruchem drogowym na drogach mogą nakazać zmianę organizacji ruchu ze względu na ważny interes ogólnospołeczny lub konieczność zapewnienia ruchu tranzytowego.

W świetle powyższych ustaleń rekomendowanymi przez autora ekspertyzy sposobami poprawy stanu technicznego kolektora oraz rowu stanowią wariantowe rozwiązania jn.:

- W zakresie odbudowy konstrukcji betonowych i żelbetowych kolektora:
Wariant I - wykonanie odtworzenia liniowości niwelety poziomej oraz szczelności przewodu kolektora poprzez remont z zastosowaniem metody reliningu prostego z zastosowaniem rur systemowych z tworzyw sztucznych (rury GRP, HDPE lub PE) wraz z wzmocnieniem ustroju poprzez wypełnienie przestrzeni pomiędzy rurą z tworzywa i kręgami betonowymi zaprawa cementową do iniekcji o podwyższonej wytrzymałości na ściskanie oraz elastyczność; wykonanie obudów stalowych z blachy nierdzewnej komór rewizyjnych z wypełnieniem przestrzeni pomiędzy obudową i odpowiednio przygotowanym podłożem – powierzchnia betonu komory z zastosowaniem dedykowanych mas zalewowych lub zapraw iniekcyjnych o podwyższonej wytrzymałości na ściskanie i elastyczność.
Wariant II – rozbiórka istniejącego kolektora i wykonanie nowej konstrukcji z rur żelbetowych prefabrykowanych oraz nowych komór rewizyjnych i wpustów odwodnienia terenu.
- W zakresie koryta cieką poniżej wylotu kolektora – ze względu na ograniczone odpływy wód z kolektora niezbędne jest udrożnienie oraz ubezpieczenie koryta cieką poniżej wylotu z kolektora do przepustu w ciągu drogi prowadzącej do posesji prywatnych, a zlokalizowanego około 50 m poniżej istniejącego kolektora. W obrębie skarpy rowu zaleca się wprowadzenie dodatkowych elementów kotwienia płyt betonowych ażurowych wzdłuż krawędzi styku z prefabrykatem betonowym ubezpieczenia kinety rowu. Dodatkowo wskazano potrzebę odpowiedniej pielęgnacji roślinności nabrzeżnej w celu zachowania warunków drożności koryta cieką.

Mając powyższe na uwadze orzeczono jak w sentencji.

POUCZENIE

Od decyzji niniejszej służy stronom odwołanie do Głównego Inspektora Nadzoru Budowlanego w Warszawie za pośrednictwem organu wydającego decyzję, w terminie 14 dni od dnia jej doręczenia.

W trakcie biegu terminu do wniesienia odwołania strona może zrzec się prawa do wniesienia odwołania wobec organu administracji publicznej, który wydał decyzję. Z dniem doręczenia organowi administracji publicznej oświadczenia o zrzeczeniu się prawa do wniesienia odwołania przez ostatnią ze stron postępowania, decyzja staje się ostateczna i prawomocna.

Dolnośląski Wojewódzki Inspektor
Nadzoru Budowlanego

mgr inż. arch. Piotr Wiss
(dokument podpisano elektronicznie)

Otrzymują:

1. PGW Wody Polskie RZGW we Wrocławiu, ul. C.K. Norwida 34, 50-950 Wrocław
2. DSDiK we Wrocławiu, ul. Krakowska 28, 50-425 Wrocław
3. Zakład Usług Komunalnych, Zagrodno 53 E, 59-516 Zagrodno
4. Gmina Zagrodno, Zagrodno 52, 59-516 Zagrodno
5. Powiatowy Zarząd Dróg Powiatowych w Złotoryi
6. Janina Bronisława Hołówka
7. Katarzyna Maria Studzińska
8. WINB – WIK a/a

Do wiadomości:

1. Dolnośląski Urząd Wojewódzki - Wydział Infrastruktury
50-951 Wrocław, plac Powstańców Warszawy 1